

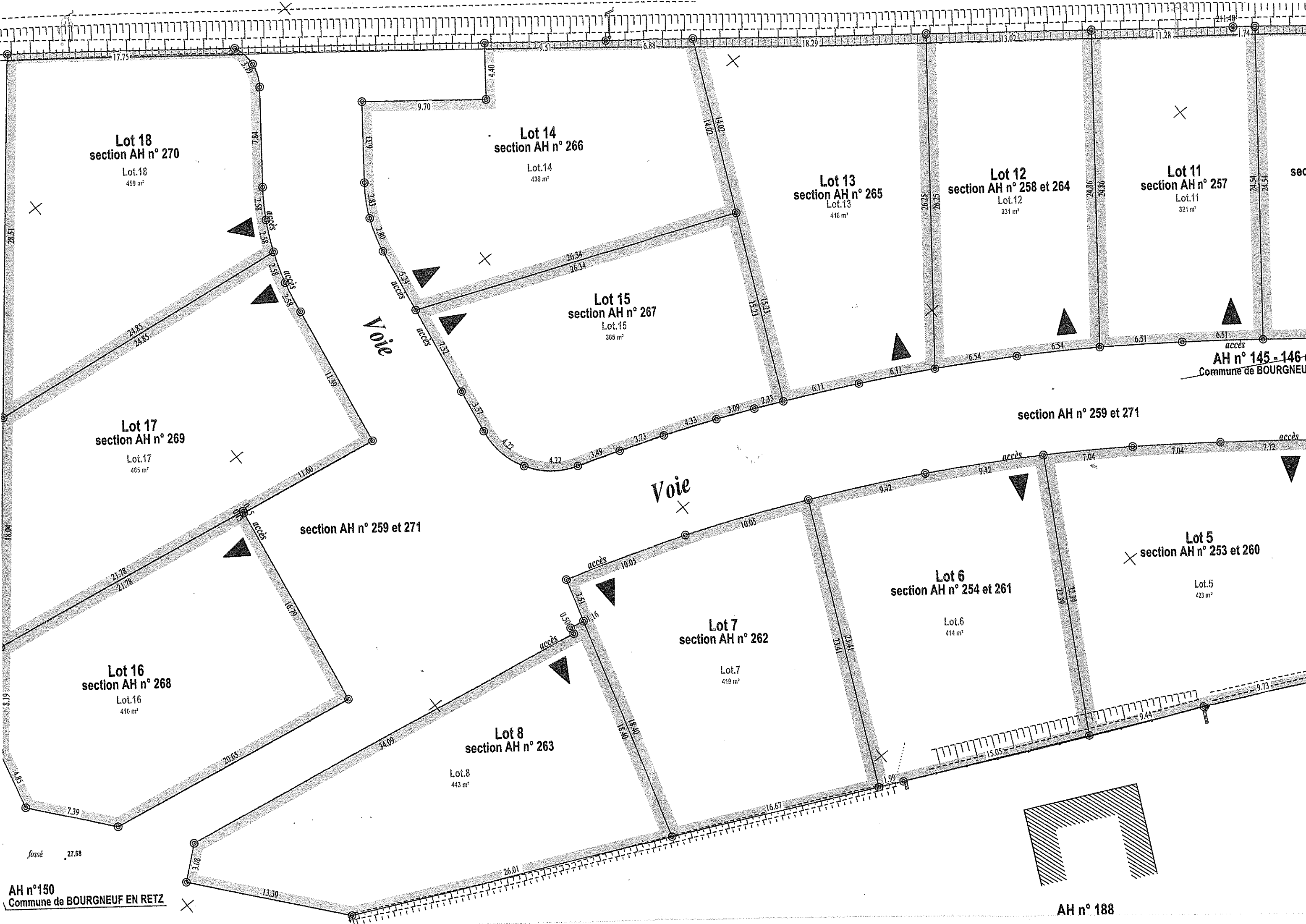
Vu pour être annexé
à l'arrêté Municipal
du 16 MAI 2013
Le Maire
Robert Blanchard
Robert BLANCHARD



Maître d'œuvre :
 - Architecte Urbaniste : Agence Sarah Forny 44/46 bld de la Solidarité - 44100 Nantes
 - Bureau d'étude : GC Infrastructures 172 av. Henry Gautier - 44600 Saint Nazaire
 - Paysagiste : Altér Paysages 10 rue du château - 44390 Saifre
 - Géomètre : Cabinet RIOT 3 rue de Saint Brevain - 44100 Nantes

Aménagement d'un lotissement à Saint-Cyr-en-Retz
Maître d'ouvrage : Commune de Bourgneuf en Retz - Place de la mairie 49580 Bourgneuf en Retz
Plan état actuel

05/12/2012	Ech. 1/1000	PA	3
------------	-------------	----	---



Lot 18
section AH n° 270

Lot.18
450 m²

Lot 14
section AH n° 266

Lot.14
438 m²

Lot 13
section AH n° 265

Lot.13
418 m²

Lot 12
section AH n° 258 et 264

Lot.12
331 m²

Lot 11
section AH n° 257

Lot.11
321 m²

Lot 15
section AH n° 267

Lot.15
366 m²

Lot 17
section AH n° 269

Lot.17
466 m²

Lot 16
section AH n° 268

Lot.16
410 m²

Lot 8
section AH n° 263

Lot.8
443 m²

Lot 7
section AH n° 262

Lot.7
419 m²

Lot 6
section AH n° 254 et 261

Lot.6
414 m²

Lot 5
section AH n° 253 et 260

Lot.5
423 m²

AH n°150
Commune de BOURGNEUF EN RETZ

AH n° 188

AH n° 145 - 146
Commune de BOURGNEUF

Voie

Voie

fossé

sec

section AH n° 259 et 271

section AH n° 259 et 271

accès

accès

accès

accès

accès

×

×

×

×

×

×

×

×

×

△

△

△

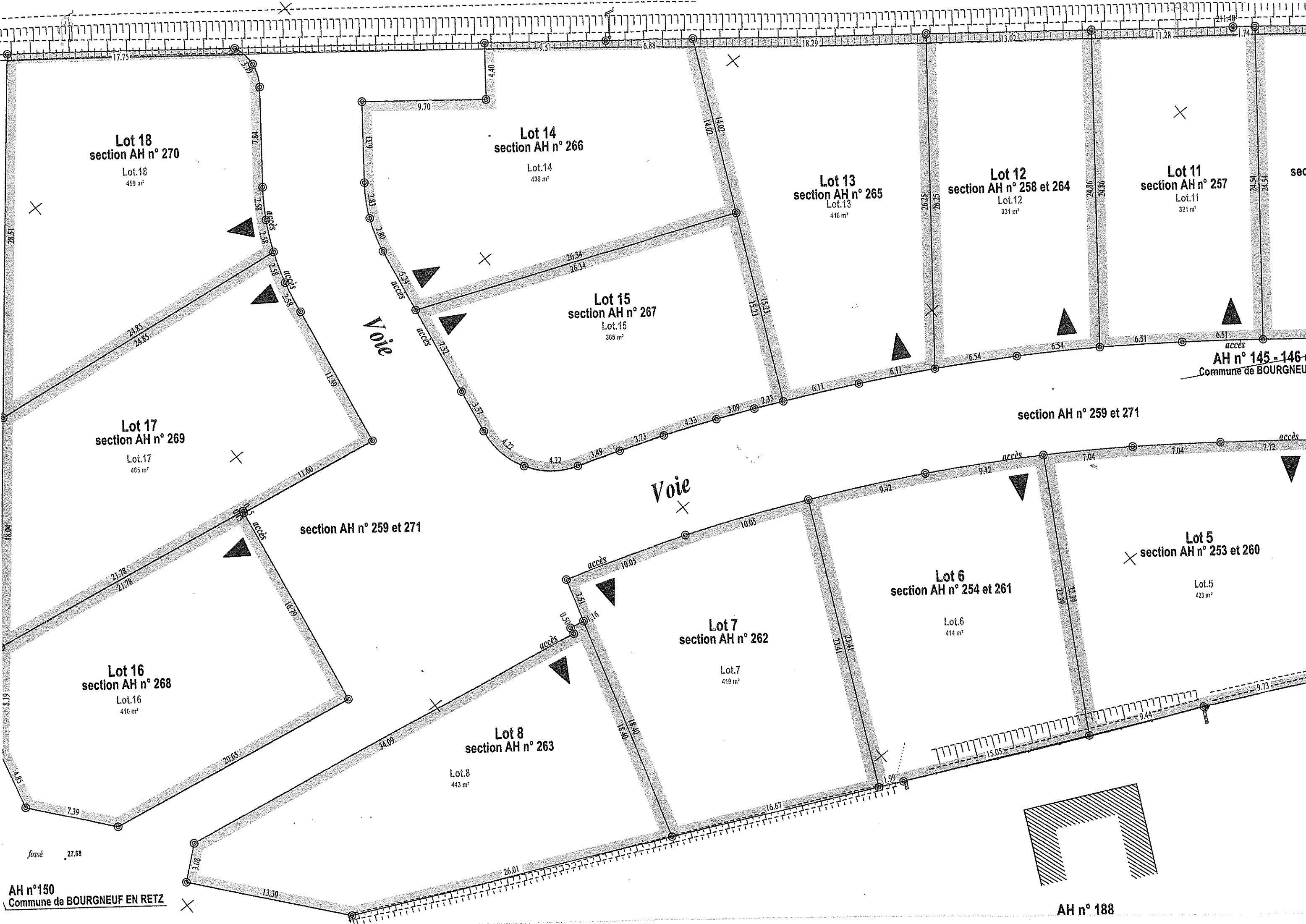
△

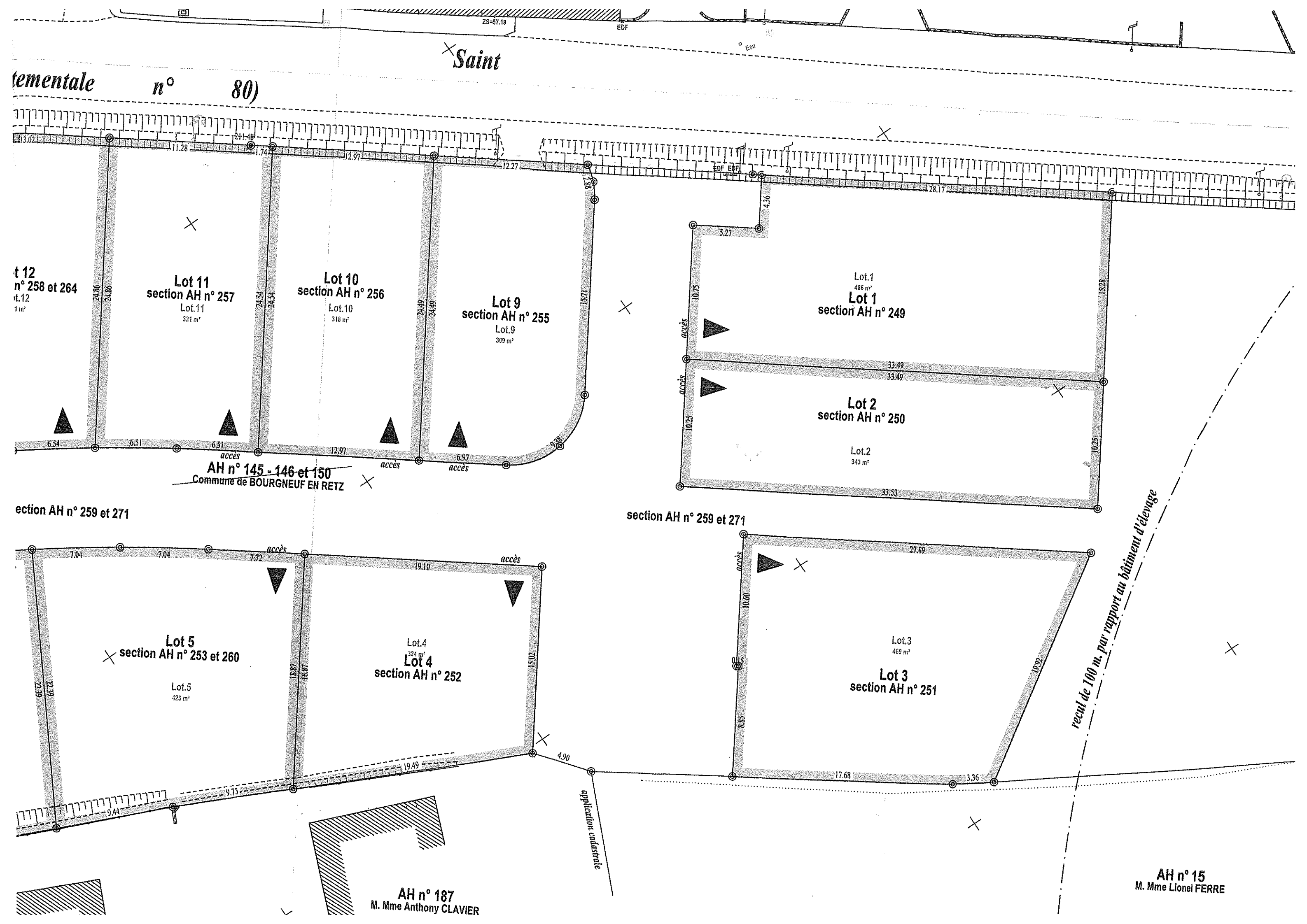
△

△

△

△





Saint

Eau

EDF

ZS=57.19

ementale n° 80)

Lot 12
n° 258 et 264
12
1 m²

Lot 11
section AH n° 257
Lot.11
321 m²

Lot 10
section AH n° 256
Lot.10
318 m²

Lot 9
section AH n° 255
Lot.9
309 m²

Lot.1
486 m²
Lot 1
section AH n° 249

Lot 2
section AH n° 250

Lot.2
343 m²

accès
AH n° 145 - 146 et 150
Commune de BOURGNEUF EN RETZ

section AH n° 259 et 271

section AH n° 259 et 271

Lot 5
section AH n° 253 et 260

Lot.5
423 m²

Lot.4
324 m²
Lot 4
section AH n° 252

Lot.3
469 m²
Lot 3
section AH n° 251

recul de 100 m. par rapport au bâtiment d'élevage

AH n° 187
M. Mme Anthony CLAVIER

AH n° 15
M. Mme Lionel FERRE

application cadastrale

